

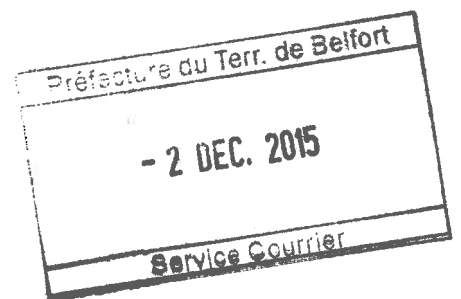


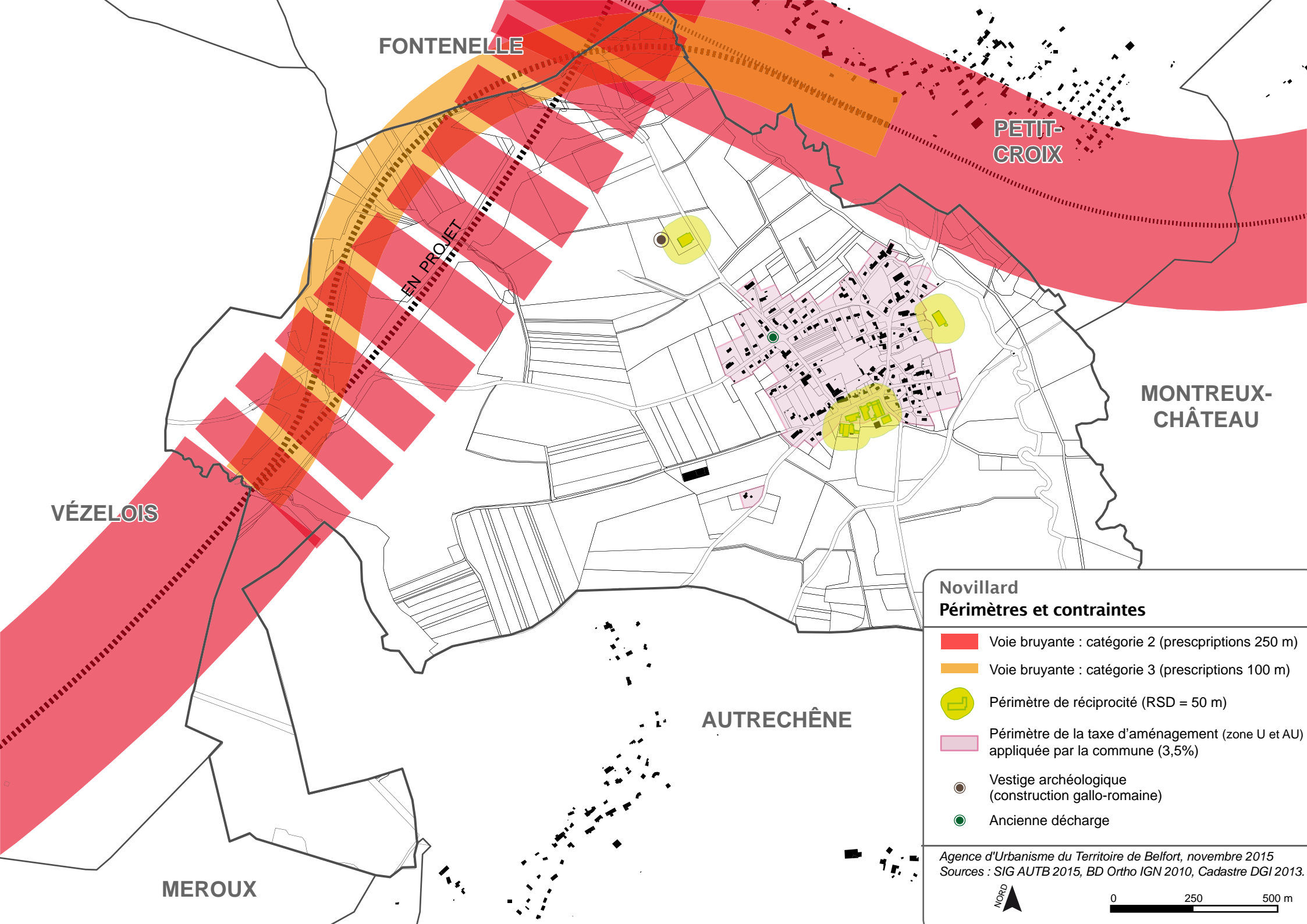
Plan Local d'Urbanisme Élaboration

7. Périmètres et contraintes

- CONSULTATION DES SERVICES
- ENQUETE PUBLIQUE
- APPROBATION

DATE : 27 NOVEMBRE 2015





FONTENELLE

PETIT-CROIX

MONTREUX-CHÂTEAU







EN PROJET

VÉZELOIS

AUTRECHÊNE

MEROUX

Novillard
Périmètres et contraintes

-  Voie bruyante : catégorie 2 (prescriptions 250 m)
-  Voie bruyante : catégorie 3 (prescriptions 100 m)
-  Périmètre de réciprocité (RSD = 50 m)
-  Périmètre de la taxe d'aménagement (zone U et AU) appliquée par la commune (3,5%)
-  Vestige archéologique (construction gallo-romaine)
-  Ancienne décharge

Agence d'Urbanisme du Territoire de Belfort, novembre 2015
Sources : SIG AUTB 2015, BD Ortho IGN 2010, Cadastre DGI 2013.

